



**KÖVIMET Mérnöki Tervező és Szolgáltató Kft.**

**Közlekedési és Vízi létesítmények Műszaki Ellenőrzése, Tervezése,  
Felelős Műszaki Vezetés**

Székhely: 5600 Békéscsaba, Gyümölcsös u. 25.

Postacím: 5600 Békéscsaba, Szabadság tér 8. I/2.

Telefon, fax: ☎ 66/456-839 ☎ 06 30/647-4103

E-mail: [kovimet@kovimet.hu](mailto:kovimet@kovimet.hu),

Web: [www.kovimet.hu](http://www.kovimet.hu)

**Építtető:** Medgyesbodzás Község Önkormányzata (5663 Medgyesbodzás, Széchenyi u. 38.)

**Megbízó:** RexTerra Építőipari Fővállalkozó és Környezetvédelmi Szolgáltató Kft.  
(6400 Kiskunhalas, Vörösmarty u. 5.)

**Tervszám:** UT412-3/2017

*Fenntartható település közlekedésfejlesztés Medgyesbodzás és  
Gábortelep összekötő kerékpárút építésével*

**ÖSSZEVONT ENGEDÉLYEZÉSI ÉS KIVITELI  
TERVDOKUMENTÁCIÓ**

**EGYEZETÉSEK ANYAGA**



Medgyesbodzás Község Önkormányzata  
5663 Medgyesbodzás Széchenyi u. 38.  
Telefon: 68/425-000 Fax:68/526-331


---

Ikt.sz: 466-2/2017.

## N y i l a t k o z a t

Alulírott Restály László alpolgármester, Mint Medgyesbodzás Község Önkormányzat képviselőjére jogosult nyilatkozom, hogy **TOP-3.1.1-15-BS1-2016-00011** kódszámú, **„Fenntartható település közlekedésfejlesztés Medgyesbodzás és Gábortelep összekötő kerékpárút építésével”** című projekt keretében megvalósításra kerülő Medgyesbodzás és Gábortelep közötti összekötő kerékpárút üzemeltetését és fenntartását az Önkormányzat vállalja.

Medgyesbodzás , 2017. május 8.

  
Restály László  
alpolgármester



KOZ-8037/ /2017.

## TULAJDONOSI HOZZÁJÁRULÁS

*A Magyar Közút Nonprofit ZRt. (a továbbiakban: MK NZrt.) a nemzeti vagyonról szóló 2011. évi CXCVI. törvény 11. § (8) bekezdése és a 290391/2004/0200. számú vagyonkezelési szerződés alapján, az MNV Zrt. meghatalmazására tekintettel a következő nyilatkozatot teszi:*

Alulírott:

név: Magyar Közút Nonprofit Zrt.

székhely: 1024 Budapest, Fényes Elek utca 7-13.

adószám: 14605749-2-44

KSH szám: 15329358-8413-312-01

képviseli: Bánszki Róbert vagyón- és létesítménygazdálkodási igazgató és dr. Bardóczky Viktor vagyongazdálkodási osztályvezető

mint a Magyar Állam 1/1 hányadú tulajdonában álló **Medgyesbodzás 023 és 168** helyrajzi számon nyilvántartott ingatlanok vagyonkezelője, a Magyar Közút Nonprofit Zrt., BEK-667/2/2017. iktatószámú levelének figyelembe vételével az abban foglalt előírások betartása mellett, a kerékpárút építéséhez

### hozzájárulok.

Tájékoztatjuk, hogy a tárgyi beruházás vonatkozásában nem szükséges a közúti közlekedésről szóló 1988. évi I. törvény 29. §-a szerinti építtető bevonása a beruházásba.

Jelen hozzájárulás csak az engedélyezési eljárás lefolytatására és a beruházáshoz szükséges engedélyek beszerzésére, továbbá valamennyi szükséges, jogerős engedély birtokában a kivitelezésre jogosít fel. A hatósági, szakhatósági engedélyek beszerzésétől nem mentesít.

Jelen tulajdonosi hozzájárulást azzal a feltétellel adjuk meg, hogy a hatósági és egyéb engedélyekben foglaltak maradéktalan betartása az engedélyes kötelessége és felelőssége, továbbá hogy az engedélyezés és kivitelezés költsége sem most, sem később semmilyen formában és jogcímen nem követelhető az MNV Zrt.-től, illetve az MK NZrt.-től.

Jogosult: Medgyesbodzás Község Önkormányzata

A jogcímet az ITH-2017/000962. számú megállapodás biztosítja.


Jelen nyilatkozat a hivatkozott közútkezelői hozzájárulás lejártáig, de legfeljebb 2 évig érvényes a beruházás megkezdése tekintetében.

### Jelen nyilatkozat munkavégzésre jogosít.

A Polgári Törvénykönyvről szóló 2013. évi V. törvény 6:519. §-a szerint amennyiben a beruházó jogellenesen kárt okoz, köteles azt megtéríteni.

Budapest, 2017. június „ 9 ”

dr. Bardóczky Viktor  
vagyongazdálkodási  
osztályvezető

  
Magyar Közút Nonprofit Zrt. Bánszki Róbert  
1024 Budapest, Fényes Elek utca 7-13. 99. vagyón- és  
létesítménygazdálkodási  
igazgató



Iktatószám: **BEK-667/2/2017**  
Tárgy: Medgyesbodzás ,4429 út m. kerékpárút  
Előadó: Pszota Tamás  
Hivatk. sz.:

## KÖZÚTKEZELŐI HOZZÁJÁRULÁS

Medgyesbodzás Község Önkormányzata ( 5663 Medgyesbodzás, Széchenyi u. 38. ) - továbbiakban, mint **jogosult** - részére a megbízásából eljáró Kövimet Mérnöki Tervező és ( 5600 Békéscsaba, Szabadság tér 8. I/2 ) kérelmére, a közútkezelői hozzájárulást a következő feltételekkel adjuk meg:

Tervező(k):

Kövimet Mérnöki Tervező és Szolgáltató Kft. ( 5600 Békéscsaba, Szabadság tér 8. I/2 )

Munkaszám: UT412-3/2017

### **1. Az adott munkával / tevékenységgel kapcsolatos alapadatok:**

- 1.1. Megnevezés: Hozzájárulás Medgyesbodzás Község területén a 4429 jelű út mellett új kerékpárút építéséhez (4429 jelű Kevermes - Medgyesegyháza - Orosháza összekötő út 23+380-24+800 km szelvények között)
- 1.2. A közút területén végzendő építési munkákhoz, annak tervezett megkezdését megelőzően legalább 4-5 nappal munkavégzési engedélyt kell kérni az alábbi szervezeti egységünkötől: Békés megyei ig. 5600 Békéscsaba, Szabadság tér 7-9., tel:+36-66-819-370, fax:+36-66-819-379. Ennek hiányában ideiglenes forgalomkorlátozás bevezetése és az építési munka megkezdése tilos!
- 1.3. Az érintett közúti és igénybevételi adatok:

Közút száma	Szlv.k. km+m	Szlv.v. km+m	Igénybevétel módja	Hossz m	Szél. m	Terület m2	Idő nap
4429	023+	024+	Kerékpárút ép. az út mellett	1420	0,00	0,00	
	0380	0800					

### **2. A kivitelezésre / tevékenységre vonatkozó feltételek:**

- 2.1. A kivitelezés / tevékenység során betartandó műszaki, építési, forgalomtechnikai feltételek:
  - 2.1.1. A tervezett útépítés geometriai kialakítását, keresztmetszeti és hossz-szelvényi elrendezését, a beépítendő pályaszerkezet rétegrendjét az Igazgatóságunk jóváhagyó bélyegzőjével záradékolt tervek, valamint ezen hozzájárulásban foglalt egyéb előírások szerint kell kialakítani.
  - 2.1.2. Ha az útcsatlakozásoknál szilárd burkolat található, akkor ott a sárga négyzetes (tartós kivitelű) átvezetést kell alkalmazni, ill. „Elsőbbségadás kötelező” jelzőtáblát kell kihelyezni, "Kerékpárosok" kiegészítő táblával ellátva.
  - 2.1.3. Ponszerű akadály esetén a keresztmetszet csökkenését burkolati jellel és jelzőtáblával kell jelölni.
  - 2.1.4. A végleges forgalmi rend kialakításához szükséges tábla kihelyezéseket, és burkolatjel festéseket Igazgatóság bevonásával kell megoldani.
  - 2.1.5. A közútra kihelyezendő KRESZ táblák mérete a vonatkozó Útügyi Műszaki előírás szabályainak megfelelő kell legyen.
  - 2.1.6. A kerékpárút vége előtt az országos közútra vonatkozóan minden esetben a közúton minden irányból "Kerékpárosok" veszélyt jelző tábla, megfelelő irányú kiegészítő nyíllal helyezendő ki.
  - 2.1.7. Az országos közúttal ellentétes irányból csatlakozó utak, utcák irányába kiépített csatlakozások előtt az országos közúton minkét irányból "Kerékpárosok" veszélyt jelző tábla kihelyezése szükséges.

- 2.1.8. A burkolati jelek tartós kivitelben készüljenek.
- 2.1.9. A „Kerékpárút végét” jelző jelzőtábla fölé minden esetben „Elsőbbségadás kötelező” jelzőtáblát kell kihelyezni.
- 2.2. A munkaterület / igénybevett terület helyreállítására, tisztítására vonatkozó feltételek:
- 2.2.1. A közúton lévő, vagy ahhoz tartozó létesítmény, műtárgy, illetőleg úttartozék, automata forgalomszámláló mérőállomás, időjárásjelző állomás, detektorhurok, stb.- a hozzájárulás alapján végzett munkálatokból / tevékenységből eredően történő - megrongálódásából származó károkért az anyagi és büntetőjogi felelősség a jogosultat / és kivitelezőt egyetemlegesen terheli.
- 2.2.2. Amennyiben az építési területen földmérési alappont, geodéziai jel van, akkor annak védelembe helyezését biztosítani kell, illetve ideiglenes helyre történő áthelyezését a Megyei Földhivataltól meg kell kérni és az építési munka kezdete előtt az áthelyezéséről, gondoskodni kell. A pontjel véletlen megsemmisülése esetén annak tényét a Megyei Földhivatalhoz és Igazgatóságunkhoz írásban be kell jelenteni, továbbá a földmérési alappontot a beruházás terhére helyre kell állítani.
- 2.2.3. A gyalogosforgalom folyamatosságának fenntartása érdekében szükség esetén a kivitelező köteles gyalogos híd-provizóriumról gondoskodni. Hasonlóképpen a kivitelező köteles gondoskodni az ingatlanok gépjárművel történő megközelítésének biztosításáról.
- 2.2.4. Kivitelező köteles az építés ideje alatt a buszmegálló(k) megközelítését, valamint a zavartalan fel- és leszállást, a közlekedők részére biztosítani vagy köteles a buszmegálló(k) ideiglenes áthelyezéséről gondoskodni. Ez utóbbi esetben helyszíni szemlét kell tartani és az ideiglenes helyet az érintett busztársaság, önkormányzat és Igazgatóságunk bevonásával kell meghatározni.
- 2.3. Ideiglenes forgalomkorlátozásra vonatkozó feltételek:
- 2.3.1. A tervdokumentáció építés alatti ideiglenes forgalomkorlátozási munkarészt nem tartalmaz, ezért azt pótlólag tervezni szükséges és a kivitelezés megkezdése előtt 15 nappal Igazgatóságunkhoz közútkeszlelői hozzájárulás megadása céljából 3 pld-ban be kell nyújtani. Jóváhagyott forgalomkorlátozási terv nélkül az országos közutat érintő kivitelezési munka nem végezhető!
- 2.3.2. A e-UT 04.05.12. Ütügyi Műszaki Előírásban forgalomkorlátozás megvalósítására vonatkozó alapelvek vannak összefoglalva, illetve az alkalmazandó elvek általános rajzokon kerültek bemutatásra. Ezeket az általános rajzokat, mint önálló forgalomszabályozási tervet nem fogadja el Igazgatóságunk, azonban az ilyen jellegű általános rajzok kiegészítései lehetnek a benyújtott tervnek.
- 2.3.3. A benyújtott tervben - a konkrétan érintett helyszínekre vonatkozóan - részletes, méretarányos helyszínrajzot kell készíteni, a 3/2001. (I.31.) KöViM rendelet szerint! A rendelet pontosan előírja, hogy mit kell tartalmazzon a forgalomszabályozási terv. Ezen felül kérjük, hogy a helyszíne(ken)n található meglévő jelzőtáblákat is tüntesse fel a tervező a helyszínrajzokon.
- 2.3.4. Az igénybevett útterületet / munkaterületet a 3/2001. (I.31.) KöViM rendelettel jóváhagyott "A közutakon Végzett Munkák Elkorlátozási és Forgalombiztonsági Szabályzatában" (EFSZ), az e-UT 04.05.11 "A közúti útlezárás, elkorlátozás és forgalomterelés elemei", valamint az e-UT 04.05.12 "Közutakon folyó munkák elkorlátozása és ideiglenes forgalomszabályozása" című útügyi műszaki utasításban foglaltak szerint kell kialakítani.
- 2.3.5. A kerékpárút végénél az országos közútra vonatkozóan ideiglenesen 3 hónapra „Kerékpárral behajtani tilos” jelzőtáblát kell kihelyezni
- 2.3.6. Az ideiglenes forgalmi rendet / (és) terelést a jóváhagyott helyszínrajz és a tervdokumentáció műszaki leírásában foglaltak szerint kell bevezetni. Az ideiglenes forgalmi rend bevezetéséhez szabványos fényvisszaverő képességű, ép felületű, tisztán tartott közúti jelzéseket kell alkalmazni. A munkaterületet szabványos eszközökkel körül kell határolni és éjszaka ill. korlátozott látási viszonyok esetén a sarokpontokon / továbbá a vonatkozó előírások szerinti osztásközzel, villogó sárga fényű szabványos útépitési lámpával ki kell világítani.
- 2.3.7. Amennyiben a forgalomkorlátozás alá vont terület előtt a kihelyezett tilalmi táblák után a helyszínrajzon nem jelölt útsatlakozás található, akkor annak feloldó hatása miatt a tilalmi táblákat meg kell ismételni.

2.4. Egyéb feltételek:

- 2.4.1. Felhívjuk a jogosult és a kivitelező figyelmét, hogy amennyiben az építési munkákat a közútkezelői hozzájárulásban foglaltaktól eltérően végzi, akkor ezért minden felelősség a kivitelezőt terheli, továbbá abban az esetben a közúti területet érintő igénybevételekre az alaplábon felül tízszeres pótdíj kiadását is kezdeményezhetjük a területileg illetékes Megyei Kormányhivatal Műszaki Engedélyezési és Fogyasztóvédelmi Főosztály, Közlekedési Ütügyi Osztályánál.
- 2.4.2. A létesítmény megszüntetése, vagy felhagyása esetén a változásról a jogosultnak, ill. a létesítmény jogutód tulajdonosának a tárgyi országos közút kezelőjét haladéktalanul értesítenie kell. Amennyiben ez a változás olyan jellegű, hogy indokolja a közút eredeti állapotba való visszaállítását, ezt a jogosult vagy a létesítmény jogutód tulajdonosa az értesítést követő közútkezelői felszólítás kézhezvételétől számított 3 hónapon belül a közölt feltételek betartásával saját költségén köteles végrehajtani.
- 2.4.3. Amennyiben a jelen hozzájárulással elhelyezett létesítményben keletkezett meghibásodás miatt közúttal kapcsolatos munka végzése válik ismételtlen szükségessé, az ehhez való hozzájárulást Igazgatóságunktól újból meg kell kérni.
- 2.4.4. A közutakat és tartozékait, föld, gép, szerszám és anyag tárolására felhasználni nem szabad. A közúton a munkálatok tartama alatt a víz akadálytalan lefolyásáról (különös tekintettel a csapadékvíz- elvezető rendszer folyamatos működőképességére is), a sár és egyéb szennyeződés, idegen anyag (kő, fa, stb.) eltakarításáról építetőknek folyamatosan gondoskodnia kell.
- 2.4.5. Építetőknek az érintett közműveket fenntartó szervek külön engedélyét, illetőleg a munka kivitelezéséhez szükséges egyéb engedélyeket (hozzájárulásokat) külön meg kell szereznie.
- 2.4.6. Amennyiben a közutat érintően az átépítés egyéb közművek kiváltását, védelembe helyezését teszi szükségessé, akkor ahhoz közútkezelői hozzájárulásunkat szintén meg kell kérni.
- 2.4.7. A létesítmény kivitelezése során, az (állami) építési területen kitermelt fát az illetékes mérnökséggel előzetesen egyeztetett módon, az mérnökség területére be kell szállítani.
- 2.4.8. A közúti közlekedési törvényben meghatározottak alapján, ha a közutat nem közlekedés céljából a kezelő hozzájárulása nélkül, vagy a hozzájárulásban előírt feltételektől eltérően vették igénybe, a közlekedési hatóság az igénybevevőt az eredeti állapot helyreállítására, a hozzájárulásban előírt feltételek megtartására, illetve a közút állagának védelme és a forgalom biztonsága érdekében szükséges intézkedések megtételére kötelezheti, továbbá pótdíj fizetésére kötelezi.
- 2.4.9. A létesítmény műszaki átadás-átvételi eljárására kérjük a Magyar Közút Nonprofit Zrt. Békés Megyei Igazgatóságának meghívását.
- 2.4.10. A létesítmény kivitelezése során, az építési területen keletkezett bontott, kitermelt anyagot az illetékes mérnökséggel előzetesen egyeztetett módon, az mérnökség területére be kell szállítani.
- 2.4.11. Ha a közút burkolata, padkája, útárok a kivitelezés fogyatékosága, vagy a hozzájárulás alapján elhelyezett létesítményben keletkezett meghibásodás miatt megsüllyed, s a közút területének felbontása, helyreállítása szükségessé válik, az csak a Magyar Közút Nonprofit Zrt. Békés Megyei Igazgatóságának hozzájárulásával lehetséges. A közutat ez esetben is az igénybevevő tartozik saját költségén helyreállítani, vagy a közút helyreállítási költsége az igénybevevőt terheli.
- 2.4.12. A munkálatok megkezdését (4-5 nappal a kezdés előtt) és befejezését az Orosházi Mérnökségnek (Orosháza, Csorvási út 66/a. Tel.: 66/819-850) be kell jelenteni az alábbi adatok egyidejű közlésével: kivitelező cég neve, munkavégzés időpontja, a munkavégzés időtartama, naponkénti munkavégzés ideje, felelős építésvezető neve és lakcíme, telefonszáma, fax száma, e-mail elérhetősége.
- 2.4.13. Ha a közút vagy tartozékainak átalakítása, korszerűsítése, felújítása folytán a létesítmény vagy tartozékainak végleges, vagy ideiglenes átalakítása, vagy áthelyezése válik szükségessé, azt a jogosult tűrni köteles.
- 2.4.14. A jelen hozzájárulás alapján elhelyezett létesítmény(ek) fenntartásáról és mindenkor tisztántartásáról a közút állagának sérelme nélkül, a forgalom zavartalanágának biztosítása mellett a jogosultnak kell gondoskodnia.


### **3. Vegyes rendelkezések:**


- 3.1. Jelen közútkezelői hozzájárulás a kiadásának napjától számított 2 évig érvényes. Amennyiben ez időn belül a kivitelezést nem kezdik meg, akkor közútkezelői hozzájárulásunkat ismételtlen meg kell kérni.

- 3.2. Jelen hozzájárulás alapján végzett munkálatokból származó bármilyen utólagos burkolatsüllyedés, burkolat meghibásodás helyreállításáért a jogosult (építtető) a 12/1988. (XII. 27.) ÉVM-IpM-KM-MÉM-KVM együttes rendeletben foglaltak szerint felelős.
- 3.3. A közúti közlekedésről szóló többször módosított 1988. évi I. tv. végrehajtására kiadott 30/1988. (IV. 21.) MT rendelet 27. § (3) bek. b) pontja alapján a szükséges ideiglenes forgalomkorlátozást térítés ellenében Társaságunk biztosítja. Erre vonatkozóan a Jogosultnak Megyei Igazgatóságunkkal szerződést kell kötnie. Ennek hiányában ideiglenes forgalomkorlátozás nem vezethető be!
- 3.4. Jelen közútkezelői hozzájárulásban foglaltak maradéktalan betartásáért a jogosult egyetemlegesen felelős!
- 3.5. Felhívjuk a jogosult és a kivitelező figyelmét, hogy a téli üzemeltetési időszakban - november 10. és március 15. között az országos közutat érintő kivitelezési munkát végezni tilos!
- 3.6. A munka befejezése után a használatbavételi eljárásig Igazgatóságunk részére 1 pld megvalósulási tervet kell szolgáltatni, melyet lehetőség szerint elektronikus formában (CAD - dwg) is biztosítani kell.
- 3.7. A közút mellett munkát végző személyeket munkavédelmi oktatás keretében ki kell képezni, és szabványos védőmellénnyel, védősisakkal kell ellátni őket. Közúti munkaterületen az egyéni védőeszközök használata kötelező!
- 3.8. A közútkezelői hozzájárulásban foglalt feltételek vitatása esetén azok megváltoztatását a(z) Békés Megyei Kormányhivatal, Műszaki Engedélyezési és Fogyasztóvédelmi Főosztály, Közlekedési Ütügyi Osztály által kiadandó létesítési engedély ellen benyújtandó fellebbezéssel lehet kezdeményezni.
- 3.9. Jelen közútkezelői hozzájárulásunkat a közúti közlekedésről szóló 1988. évi I. törvény 36 §-a alapján adtuk ki.
- 3.10. Ezen közútkezelői hozzájárulás fakivágásra nem jogosít, amennyiben a kivitelezés során fakivágás szükséges, arra külön hozzájárulást kell kérni.

Békéscsaba, 2017. május 09.

Békés Megyei Közút Nonprofit Zrt.  
Békés Megyei Igazgatósága  
5600 Békéscsaba, Szabadság tér 7-9.  
0401

  
Virág Mihály  
Megyei igazgató

  
Kutlár András  
Megyei forgalomtechnikai és kezelői ov

Kapják:

- |  |   |
|--|---|
| 1. Medgyesbodzás Község Önkormányzata          | 4. Békés Megyei Korm. Hiv. Műszaki En Fogyasztóvédelmi Főoszt., Ütügyi Os |
| 2. Kövimet Mérnöki Tervező és Szolgáltató Kft. | 5. Irattár  |
| 3. Orosházi mérnökség<br>+ 1 pld Terv          |   |

**KÖZMŰEGYEZTETÉSI JEGYZŐKÖNYV**  
(Adatszolgáltatás - Közműnyilatkozatként nem használható)

**Készült:** Békéscsaba, Kétegyházi út 4 sz. alatt az ÉGÁZ - DÉGÁZ Földgázelosztó Zrt. Békéscsabai Üzemegység hivatalos helyiségében, **2017. április 24.**

**Jelen vannak:** Az ÉGÁZ - DÉGÁZ Földgázelosztó Zrt. részéről: Jónási Éva tervtáros  
A kérelmező: **KÖVIMET Kft.** részéről: **Kántor Adrienn**

**Tárgy:** : Medgyesbodzás és Gábortelep közötti kerékpárút építése

A kérelmező bemutatta a tárgyi munkával kapcsolatos tervet, helyszínrajzot és kérte társaságunk képviselőjét, hogy a **UT412-3/2017 sz. tervhez** szükséges adatokat adja meg. A kérelmezőnek a gázvezeték nyomvonalát ábrázoló nyilvántartásunk **gáz-szakági térképszelvényeit** betekintésre bocsátottuk.

Nyilvántartásunk alapján a tervezett tárgyi építmény, létesítmény gázvezetékét vagy biztonsági övezetét:

érint\* (keresztvezet\*\_ párhuzamosan halad\*)

nem érint\*

Társaságunk tulajdonában és üzemeltetésében lévő gázelosztó vezeték adatai: páros m

- üzemi nyomása: bar, anyaga és átmérője:

**A gázelosztó vezeték érintettsége esetén végleges hozzájáruló KÖZMŰNYILATKOZATUNKAT be kell szerezni! A Közműnyilatkozat kiadásához üzemegységünkhöz 2 db kiviteli tervdokumentációt kell benyújtani legalább az alábbi tartalommal:**

- a gázelosztó vezeték is tartalmazó helyszínrajz a **gépi földmunka tilalom övezetének megjelölésével**
  - **a gázelosztó vezeték biztonsági övezetében végzett munkára vonatkozó előírásokat (a bányászatról szóló 1993. évi XLVIII. törvény végrehajtásáról szóló 203/1998. (XII. 19.) Korm. rendelet 19/A § és a 19/B §) tartalmazó műszaki leírás,**
  - az üzemegység vezető előzetes jóváhagyása esetén a gázelosztó vezeték kutatóárokkaal történő feltárásának szükségességét
- tervezői nyilatkozat, mely kitér arra is, hogy a tervdokumentáció a gázelosztó vezeték nyomvonalát mérethelyesen, hiánytalanul tartalmazza**

Érintettség esetén az érintett gázvezeték szakasz **tervmásolatait a kérelmező átvette, az átadott dokumentáció felsorolása:** .1. db , A/4 ; M : 1: 500 méretarányú térképszelvény Nem készült.

**Gépi földmunkát a gázelosztó vezeték feltárásához szükséges szilárd burkolatú út felbontása kivételével, a gázelosztó vezeték szélső alkotóitól számított 1-1 méteres övezetében belül végezni nem lehet.**

***A gázvezeték sérülése esetén kérjük a 80-820-141 telefonszámot hívni!***

A munkavégzés jellege a szakközeg jelenlétét indokolja:

igen\*

nem\*

A gázközmű rongálásokat Társaságunk az elkövetőnek kiszámlázza, a többszörösen, illetve Közműnyilatkozat beszerzése nélkül rongálók ellen szabálysértési feljelentéssel élünk a Bányakapitányság felé. A beruházás fővállalkozója erkölcsi és anyagi felelőséggel is tartozik az alvállalkozója tevékenységéért, ebből következően, ha a rongálást elkövető alvállalkozó nem fellelhető, illetve nem hajlandó rendezni annak javítási és egyéb felmerülő költségeit, úgy azt a fővállalkozó felé fogjuk érvényesíteni.

Útépítés esetén a kapcsolódó közműépítések jóváhagyása szükséges, vagy nyilatkozni kell a jóváhagyás kizárásáról.

***Nyilatkozatunk a kiadástól számított 1 évig érvényes!***

Megjegyzés

*Jónási Éva*

Földgázelosztó

*Kántor Adrienn*

Kérelmező

Egyeztetési sorszám :



## ADATSZOLGÁLTATÁS JEGYZŐKÖNYVE

Nyilatkozó :

Invitel Távközlési Zrt.  
Hálózatüzemeltetési és nyilvántartási csoport  
Tel.: 06(66)405-123  
Fax : 06(66)453-000  
E-mail : kozmuegy@invitel.co.hu  
5600 Békéscsaba, Andrásy út 2/2. Pf.:80

Kérelmező :

KÖVIMET KFT.  
Tel.: 66/456-839  
Fax :  
E-mail :  
5600 Békéscsaba Gyümölcsös u.25.sz.

Tárgy :

ADATSZOLGÁLTATÁS (digitális)  
Munkaszám: UT412-3/2017

Az érintett területen az Invitel ZRt. tulajdonú és fenntartású hálózat jellege

Alépítmény  Földkábel  Földfeletti  Nincs

A tervezés az Invitel ZRt.

gerinc hálózatát érinti, helyi hálózatát érinti.

A kivitelezés során szakfelügyelet szükséges. Megrendelhető(66)405133,Fax:444500  
helyszíni feltárás szükséges. kivitelezés előtt 10 nappal

További egyeztetés a hálózatüzemeltető irodával szükséges.

MEDGYESBODZÁS-GÁBORTELEP összekötő kerékpárút kiviteli tervéhez.  
Az adatszolgáltatás kivitelezésre nem jogosít, a tervet adott időben kérjük egyeztetni.  
A tervezésnél a 8/2012.(I.26.)NMHH rendeletben előírtakat kérjük figyelembe venni.

**A távközlési építésekről, keresztezési helyekről geodéziai bemérést köteles leadni a kivitelező !**  
Közműkeresztezésnél illetve párhuzamos haladásnál kérjük az ide vonatkozó szabványok betartását.  
Kérjük a 14/2013(IX. 25) NMHH rendelet és a 37/2007(XII.13) ÖTM rendelet ajánlásait betartani.  
A kérelmezőnek a távközlési nyomvonalat ábrázoló szakági törzskönyvet rendelkezésére bocsátottuk  
a szükséges adatokat átvezette. **Lásd a hátoldali előírásokat !**

Az egyeztetés 1 évig érvényes, eltérő nyomvonal, műszaki megoldás esetén új egyeztetés szükséges.

Az egyeztetett tervről másolat nem készül.

A közműegyeztetés díjköteles. 1,0 óra 4 800 Ft +ÁFA

**A közműnyilatkozat kizárólag a pecséttel, aláírással igazolt tervre érvényes !**

Békéscsaba,

2017.04.07

**invitel**

Invitel Távközlési Zrt.

2040 Budaörs, Edison u. 4.

Adószám: 12069316-2-44

19.

*Kutasi Mátyas*

Kutasi Mátyas

Közműegyeztető P.H.

*Kántor Adrienn*

Kántor Adrienn

Kérelmező P.H.

KÖVIMET Mérnöki, Tervező és Szolgáltató Kft.  
Közlekedési- és Vízellátási Műszaki Ellenőrzése, Tervezése  
5600 Békéscsaba, Gyümölcsös u. 25.  
Céggjegyzékszám: 04-09-012555 (2.)  
Adószám: 24648402-2-04  
Bankszámlaszám: 11733003-20115302

## Általános előírások

Egyéb közművek által érintett távközlési hálózatra vonatkozóan:

- Földkábel keresztezése esetén a távközlési kábel(ek) védelméről az MSZ 7487-2/1980., MSZ 151-1/2000., MSZ 151-3/1988., MSZ 151-4/1989., MSZ 151-8/1983., MSZ 13207/2000., MSZ 17200/2-4/1999., MSZ 17200/5, MSZ 17200/6 szabványban foglaltak szerint kell gondoskodni.
- A munkálatok időtartama alatt az általunk jóváhagyott, kiviteli tervet – melynek tartalmaznia kell a tervegyeztetéskor felvett közmű egyeztetési jegyzőkönyvet, valamint a lebélyegzett tervdokumentációt – a munkaterületen kell tartani.
- Amennyiben előírás a távközlési nyomvonal kitűzése, a keresztezés helyét, az Invitel nyomvonal töréspontjainak helyét, illetve az Invitel létesítmény helyét kell megjelölni legalább 10 méterenként megfelelő geodéziai módszerrel. A szükséges karókat és azok leverését a kivitelezőnek kell biztosítani. Kutatóárok ásására nyomvonalkitűzés esetén is szükség van.
- A távközlő létesítmény feletti jelölő szalagot egy új, legkevesebb 2 méter hosszú, eredetivel azonos feliratozású darabbal pótolnia kell a kivitelezőnek.
- A kivitelező köteles bármely rongálást/kábelhibát azonnal jelezni a Invitelnek a 06(80)922143 telefonszámon.
- Az Invitel létesítmény esetleges sérüléseinek helyreállítási költségei – szakfelügyelettől függetlenül – a kivitelezőt terhelik.

Békéscsaba, 2013.10.04-től

Pleskonics Dániel

Hálózatos és Nyilvántartási Csoportvezető

Egyeztetési sorszám : 391

**invitel**

## KÖZMŰEGYEZTETÉSI JEGYZŐKÖNYV

*Nyilatkozó :*

Invitel Távközlési Zrt.  
Hálózatüzemeltetési és nyilvántartási csoport  
Tel.: 06(66)405-123  
Fax : 06(66)453-000  
E-mail : kozmuegy@invitel.co.hu  
5600 Békéscsaba, Andrassy út 2/2. Pf.:80

*Kérelmező :*

KÖVIMET KFT.  
Tel.:  
Fax :  
E-mail :  
5600 Békéscsaba Gyümölcsös utca 25.

**Tárgy :**

KERÉKPÁRÚT ÉPÍTÉS ENGEDÉLYEZÉSI TERVE  
"Fenntartható település közlekedésfejlesztés"  
Munkaszám:UT412-3/2017

A kérelmező a bemutatott tervdokumentáció alapján a tárgyi létesítmény megvalósításához az alábbi feltételt elismeri :

**Távközlési hálózatot érint.** Lásd a hátoldali előírásokat !

A megvalósuláshoz az alábbi feltételekkel járulunk hozzá :

MEDGYESBODZÁS-GÁBORTELEP összekötő kerékpárút építése. Megező hálózatunk nyomvonala szerepel a tervezési térképen. A tervezett kerékpárút alá, illetve a padkába esik a nyomvonalunk a 0+11-0+388,1+340-1+390 szelvényekben, az új telekbejárók alá 0+405,1+014,1+126,1+281,1+320 szelvényekben. **A megadott szakaszokon a hálózatunk kiváltását, védelmét meg kell tervezni!** A fentiekben leírtak alapján a hálózatunk védelembe helyezése szükséges mely(tervezés/kivitelezés) az Invitel Cégcsoport hatáskörébe tartozik (8600.Siófok,Sió u.74. **Kapcsolattartó: Melisek Éva 84/505-074**). A védelembe helyezési tervet 2 példányban kérjük benyújtani vizsgálatra, ezután tudunk üzemeltetői nyilatkozatot kiadni, kivitelezés csak ebben az esetben lehetséges.

A távközlési építésről nyíltárkos bemutatást, és geo bemérést (a burkolat ábrázolásával) kérünk leadni.

A hálózatunk 2x2 m-es körzetében óvatos kézi földmunka végezhető szakfelügyelet jelenlétében!

A 8/2012.(I.26.)NMHH rendeletben előírtakat kérjük betartani.

Ezen jegyzőkönyv kivitelezésre nem jogosít, a kiviteli tervet adott időben kérjük egyeztetni!

**A távközlési építésekről, keresztezési helyekről geodéziai bemérést köteles leadni a kivitelező !**

Közműkeresztezésnél illetve párhuzamos haladásnál kérjük az ide vonatkozó szabványok betartását.

Kérjük a 14/2013(IX.25) NMHH rendelet és a 37/2007(XII.13) ÖTM rendelet ajánlásait betartani.

Szakfelügyelet kérése a 06(66)405133 telefonszámon. Fax: (66)444500 **Lásd a hátoldali előírásokat**

A kérelmezőnek a távközlési nyomvonalat ábrázoló szakági törzskönyvet rendelkezésére bocsátottuk a szükséges adatokat átvezette. Jelen jegyzőkönyv a kiadástól számított 1 évig érvényes.

A közműegyeztetés díjköteles. 3,0 óra 14 400 Ft +ÁFA

**A közműnyilatkozat kizárólag a pecséttel, aláírással igazolt tervre érvényes !**

Békéscsaba,

2017.04.27

**invitel**

Invitel Távközlési Zrt.  
2040 Budaörs, Edison u. 4.  
Adószám: 12069316-2-44

Kutasi Máttyás  
Közműegyeztető P.H.

  
Moldován Attila  
Kérelmező P.H.

KÖVIMET Mérnöki, Tervező és Szolgáltató Kft.  
Közlekedési- és Vízellátási Rendszer  
Műszaki Ellenőrzése, Tervezése  
5600 Békéscsaba, Gyümölcsös u. 25.  
Cégjegyzékszám: 04-09-012555 (2.)  
Adószám: 24648402-2-04  
Bankszámlaszám: 11733003-20115302

## Általános előírások

Egyéb közművek által érintett távközlési hálózatra vonatkozóan:

- Földkábel keresztezése esetén a távközlési kábel(ek) védelméről az MSZ 7487-2/1980., MSZ 151-1/2000., MSZ 151-3/1988., MSZ 151-4/1989., MSZ 151-8/1983., MSZ 13207/2000., MSZ 17200/2-4/1999., MSZ 17200/5, MSZ 17200/6 szabványban foglaltak szerint kell gondoskodni.
- A munkálatok időtartama alatt az általunk jóváhagyott, kiviteli tervet – melynek tartalmaznia kell a tervegyeztetéskor felvett közmű egyeztetési jegyzőkönyvet, valamint a lebélyezett tervdokumentációt – a munkaterületen kell tartani.
- Amennyiben előírás a távközlési nyomvonal kitűzése, a keresztezés helyét, az Invitel nyomvonal töréspontjainak helyét, illetve az Invitel létesítmény helyét kell megjelölni legalább 10 méterenként megfelelő geodéziai módszerrel. A szükséges karókat és azok leverését a kivitelezőnek kell biztosítani. Kutatóárok ásására nyomvonalkitűzés esetén is szükség van.
- A távközlő létesítmény feletti jelölő szalagot egy új, legkevesebb 2 méter hosszú, eredetivel azonos feliratozású darabbal pótolnia kell a kivitelezőnek.
- A kivitelező köteles bármely rongálást/kábelhibát azonnal jelezni a Invitelnek a 06(80)922143 telefonszámon.
- Az Invitel létesítmény esetleges sérüléseinek helyreállítási költségei – szakfelügyelettől függetlenül – a kivitelezőt terhelik.

Békéscsaba, 2013.10.04-től

Pleskonics Dániel

Hálózatos és Nyilvántartási Csoportvezető



## KÖVIMET Mérnöki Tervező és Szolgáltató Kft.

Közlekedési és Vízi létesítmények Műszaki Ellenőrzése, Tervezése,  
Felelős Műszaki Vezetés

Székhely: 5600 Békéscsaba, Gyümölcsös u. 25.

Postacím: 5600 Békéscsaba, Szabadság tér 8. I/2.

Telefon, fax: ☎ 66/456-839 ☎ 06 30/647-4103

E-mail: [kovimet@kovimet.hu](mailto:kovimet@kovimet.hu),

[www.kovimet.hu](http://www.kovimet.hu)

**Tárgy:** Közműegyeztetés

**Mell.:** 1 pld. tervdokumentáció

Démász Hálózati Elosztó Kft.

Békéscsabai Régió

Nagy Zoltán részére

Békéscsaba

Gábor Áron u. 1.

5600

Tisztelt Cím!

Azzal a kéréssel fordulunk Önökhöz, hogy az alábbi tervdokumentációhoz szükséges *közműegyeztetési nyilatkozatukat* kiadni szíveskedjenek. *Kérjük továbbá, hogy nyilatkozatukban az alábbiakban feltüntetett tervszámra hivatkozni szíveskedjenek.*

**A kérelem tárgya:**

*Fenntartható település közlekedésfejlesztés Medgyesbodzás és Gábortelep összekötő kerékpárút építésével*

**Munkaszám:** UT412-3/2017

**Kérelmező (számlázási adatok):**

KÖVIMET Mérnöki Tervező és Szolgáltató Kft. (5600 Békéscsaba, Gyümölcsös u. 25.)

Adószám: 24648402-2-04; Számlaszám: 11733003-20115302

**Postacím:**

KÖVIMET Mérnöki Tervező és Szolgáltató Kft. (5600 Békéscsaba, Szabadság tér 8. I/2.)

*Ezúton tájékoztatjuk, hogy a 93/2012 (V.10.) Korm. rendelet 5. § (4) bekezdés értelmében, amennyiben a kézhezvételt követő 15 napon belül nem nyilatkozik, a hozzájárulást megadottnak tekintjük.*

Békéscsaba, 2017. április 21.

Üdvözlettel:

KÖVIMET Mérnöki, Tervező és Szolgáltató Kft.  
Közlekedési- és Vízilétesítmények  
Műszaki Ellenőrzése, Tervezése  
5600 Békéscsaba, Gyümölcsös u. 25.  
Cégjegyzékszám: 04-09-012555  
Adószám: 24648402-2-04  
Bankszámlaszám: 11733003-20115302

Moldován Attila

ügyvezető

Adószám:

24648402-2-04

Cégjegyzékszám:

Békés Megyei Cégbíróság

04-09-012555

Számlaszám:

11733003-20115302

OTP



Helyszíni szolgáltatások igazgatóság  
Délkelet-magyarországi szolgáltatási központ

5000 Szolnok Madách Imre utca 2-4.  
5001 Szolnok Pf. 54  
Tel: 56/405-679 Fax: 56/411-222

KÖVIMET Mérnöki Tervező és Szolgáltató Kft.  
Békéscsaba  
Gyümölcsös u. 25.  
5600

Ügyiratszám: 4203701-67481085-2/2017  
Ügyintéző: Soós Sándor  
Telefon: 56/405-679  
Telefax: 56/411-222  
E-mail cím:  
Melléklet:

## KÖZMŰKEZELŐI NYILATKOZAT

Beadvány azonosító: UT-412-3/2017  
Tárgy jellege: Kerékpárút építése  
Tárgy helyszíne:  
Tárgy: **Fenntartható település közlekedésfejlesztés Medgyesbodzás és Gábortelep összekötő kerékpárút építésével**

### Tisztelt Címzett!

A tárgyi témában igazgatóságunkhoz benyújtott terveit megkaptuk. Megállapítottuk, hogy a tervezett létesítmény

**Magyar Telekom Nyrt. tulajdonában és üzemeltetésében lévő távközlési hálózatot NEM érint.**


Tárgyi létesítmény csatolt terv szerinti kivitelezéséhez a

**közműkezelői hozzájárulásunkat megadjuk.**

Záradék; A közműkezelői nyilatkozat érvényessége: 2018.05.03  
Csatolt tervtől eltérő nyomvonal, illetve eltérő műszaki megoldások alkalmazása esetén új engedélyezési eljárást kell indítani.

Szolnok, 2017.05.03  
TELEKOM NYRT.  
Helyszíni Szolgáltatások Igazgatóság  
Délkelet-magyarországi Szolgáltatási Központ  
5000 Szolnok, Madách utca 2-4.  
Telefon: 56/405-679  
Fax: 56/411-222  
E-mail cím: 5001 Szolnok Pf. 54  
Magyar Telekom Nyrt.

Üdvözlettel,



ALFÖLDVÍZ  
Regionális Víziközmű-szolgáltató Zrt.

SZERVEZET: Hatósági osztály  
IKTATÓSZÁM: ARV/27-1903/2017  
ÜGYINTÉZŐNK: Varga Sándor  
MELLÉKLET: 2  
TÁRGY: Adatszolgáltatás: Fenntartható település közlekedésfejlesztés Medgyesbodzás és a Gábortelep összekötő kerékpárút építésével

HIV. SZÁM:  
ÜGYINTÉZŐJÜK:  
LEVELÜK KELTE:

**KÖVIMET Mérnöki, Tervező és Szolgáltató Kft**  
5600 Békéscsaba VI.,  
Gyümölcsös utca 25

Mellékelten megküldöm Társaságunk üzemeltetésébe tartozó közművekről, adatszolgáltatásunkat a kért (*Medgyesbodzás*) címről, kerékpárút építésének tervezéséhez, munkaszám: UT412-3/2017. A csatolt dwg állomány EOV koordináta helyes.

Az adatszolgáltatás részünkre megküldött meghatalmazás alapján díjmentes.

**Jelen adatszolgáltatás a közműegyeztetést nem pótolja!**

Kérjük az elkészült tervet papír alapon, 2 példányban Társaságunk (3. számú Területi Divízió 5900 Orosháza, Táncsics utca 32.) címére megküldeni Közműegyeztetés céljából.

KELT: Békéscsaba, 2017.04.11

KAPJA: KÖVIMET Mérnöki, Tervező és Szolgáltató Kft  
IRATTÁR

ALFÖLDVÍZ Zrt.  
HATÓSÁGOSZTÁLY  
5600 Békéscsaba, Dobozi út 5.  
*Varga Sándor*  
Varga Sándor  
ügyintéző

Elektronikusan aláírva ALFÖLDVÍZ Regionális Víziközmű-szolgáltató Zrt. 5600 Békéscsaba, Dobozi út 5. Pf. 96, Cg. 04-10-0001580 Adószám: 13100887-2-04 KSH: 13100887-3600-114

Adatkezelés nyilvántartási száma: NAIH -71344/2013  
www.alfoldviz.hu

Az Alföldvíz Zrt. a Magyar Víziközmű Szövetség tagja





SZERVEZET: 3. sz. Területi Divízió HIV. SZÁM: munkaszám: UT412-3/2017  
IKTATÓSZÁM: ARV/43-450/2017 ÜGYINTÉZŐJÜK:  
ÜGYINTÉZŐNK: András Mária LEVELÜK KELTE: 2017.04.21. érk.: 2017.04.24  
MELLÉKLET: 1  
TÁRGY: Közmű üzemeltetői nyilatkozat „Fenntartható település közlekedésfejlesztés Medgyesbodzás és Gábortelep összekötő kerékpárút építésével”

**KÖVIMET Mérnöki, Tervező és Szolgáltató Kft**

5600 Békéscsaba VI.,

Gyümölcsös utca 25

Tisztelt Címzett!

A **KÖVIMET Mérnöki, Tervező és Szolgáltató Kft.** által benyújtott „**Fenntartható település közlekedésfejlesztés Medgyesbodzás és Gábortelep összekötő kerékpárút építésével**” engedélyezési tervdokumentációt Társaságunk áttanulmányozta. Megállapítottuk, hogy a tervezett munkálatok, az általunk üzemeltetett vízi-közmű hálózatot **érinti.**

A fenti tárgyban részünkre megküldött terv szerinti megvalósításhoz az alábbi előírásaink betartása mellett hozzájárulunk:

- A munkálatokat úgy kell meghatározni, hogy a közművezetékek ne sérülhessenek.
- **013/7 helyrajzi szám – 013/21 helyrajzi szám közötti ingatlanok előtt a tervezett létesítmény alá kerül hosszirányban 160 KMPVC ivóvíznyomó vezeték. Társaságunk szakfelügyelete mellett, előírjuk a tervezett kerékpárút alá kerülő KM PVC ivóvíz-gerincvezeték felkutatását, állapot felmérését.** A burkolat alá kerülő, anyagánál, átmérőjénél és/vagy életkoránál fogva rekonstrukcióra szoruló ivóvíz nyomóvezeték szakaszokat a beruházás során ki kell váltani.
- Az Alföldvíz Zrt. üzemeltetésében lévő, a megvalósuló építmény által érintett vízvezetési csomópontok fedlapjait - csapszáras tolózárr, ill. betonkeret, tolózárakna keret és fedlap – új terepszintre, burkolatszintre kell emelni, ill. az út (padkaburkolat) osztályának megfelelő teherbírású fedlapot szükséges beépíteni. Ezeket a munkálatokat Társaságunkat egyeztetve a beruházó kivitelező végezheti.
- A tervezett útépités során kialakított burkolat széléhez viszonyítva az ivóvíz ellátást szolgáló objektumok (altalaj- földfeletti tűzcsap, közkifolyó, mosató idom stb.) távolsága kisebb, mint 1,5 m védőtávolság, ezek helyzetét is szükséges felülvizsgálni, ill. áthelyezni.
- 041/10 helyrajzi szám előtt, 675.00 - 700.00 szelvények között a tűzcsap a tervezett kerékpárútba esik. Az áthelyezésre kerülő altalaj tűzcsap helyére csak földfeletti tűzcsap építhető be. Irányár kitorés biztos tűzcsap elhelyezésre: 451.000 Ft + Áfa / darab.
- **A vízi-közmű műtárgy áthelyezési és vezeték kiváltási munkálatokat előzetes egyeztetés / megrendelés alapján a vízi-közmű üzemeltető végezheti.**



- A vízi-közmű munkálatok (műtárgy áthelyezés, ivóvíz- elosztó hálózat, bekötővezeték kiváltás) megrendelését kérjük, a kívánt kivitelezési idő előtt 15 nappal benyújtani szíveskedjenek. A munkálatokat a megrendeléstől számítva 30 munkanapon belül elvégezzük.
- Az épülő útsatlakozási szakaszok alatt előírjuk a vízvezeték védelmét megerősített alépitmény építéssel (Minimum 20 cm vastagságú vasalt betonnal, a hozzá kapcsolódó 15 cm. vastag homokoskavics ágyazattal kérjük kivitelezni, az üzemelő ivóvízvezeték védelme érdekében)
- A felsorolt, üzembiztonsági okokból előírt rekonstrukciók / felújítások, átépítések bármilyen okból történő elmaradása esetén a megépülő útban, a vízi-közművek és hálózati elemei meghibásodása vagy esetleges hibaelhárítás során keletkező károk költsége a vízi-közmű üzemeltetőt nem terhelik. Az esetleges javítási munkák miatt felbontásra kerülő burkolatbontási -, és a teljes helyreállítás költségei, az út mindenkori üzemeltetőjét terhelik!
- Kiemelt figyelmet kell fordítani a tervezett létesítmény mentén lévő ivóvíz bekötővezeték helyzetére és a párhuzamosan haladó ivóvíznyomó vezetésekre. Az ivóvíz bekötővezeték magassági elhelyezkedését jó közelítéssel az ingatlan vízmérő aknájában látható vezeték alapján lehet meghatározni.
- A kivitelezéskor feltárt, de a tervdokumentációban nem szereplő vízi közmű vezetésekről és szerelvényekről (megóvva ezek állagát) az üzemeltetőt minden esetben értesíteni kell, az esetlegesen szükséges átalakítások elvégzése miatt.
- Építési törmelék, idegen anyag az aknába nem kerülhet.
- Az úrszerelvénybe eső tűzcsapokat át kell helyezni, csak kitörésbiztos föld feletti tűzcsap alkalmazható.
- Bármilyen víziközmű szerelvény leaszfaltozása tilos!
- Az üzemelő víziközművön munkálatokat (Pl.: kiváltás, védelem, aknafedlap, szerelvényakna, csapszár szintre-emelése) csak társaságunk végezhet, melynek költsége tárgyi beruházást terheli.
- Víziközmű-vezetékek közvetlen környezetében csak óvatos, kézi földmunka végezhető.
- **A kivitelezés során a víziközmű rendszerben okozott kár (annak helyreállítása) költségvonzatát a kivitelező felé érvényesítjük.**
- A munkálatok végzése során talált, de a terven nem szereplő víziközmű elemet, szerelvényt kérjük bejelenteni üzemtechnikusainknak.
- **A munkák megkezdése előtti munkaterület-átadásra meghívót kérünk.**
- A megvalósult műről 1 pld. geodéziai bemérést kérünk, amennyiben lehetséges digitális formátumban (ITR vagy DXF formátumban).
- A víziközművekre az építés során fokozottan vigyázni kell, a tűzcsapok hozzáférhetőségét még ideiglenesen is tilos korlátozni.
- A tervezés során felmerülő műszaki megoldásokat az illetékes divízióink központjában kell egyeztetni.

A munka megkezdés időpontjáról értesítsék Társaságunkat. Igényükre folyamatos szakközeget biztosítunk.

- **A mellékelt általános előírásokat is szíveskedjenek alkalmazni / betartani.**

Nyilatkozatunk a kiállításától számítva 1 évig érvényes.

KELT: Orosháza, 2017.05.10

Tisztelettel:

Zsittnyán Zoltán  
divízióvezető

Csáki Lajos  
ivóvízágazat vezető

KAPJA: KÖVIMET Mérnöki, Tervező és Szolgáltató  
Kft  
IRATTÁR

ALFÖLDVÍZ Zrt.  
3. SZ. TERÜLETI DIVÍZIÓ  
5900 Orosháza, Tancsics u. 32. sz.  
Adószám: 13100887-2-04  
KHB Zrt.: 10402609-26017989-00000000

ALFÖLDVÍZ Zrt.  
Kiadomány hitelező:  
Tóth-Csonka Erika általános ügyintéző

### **1. Általános előírások**

- a. Az MSZ 7487-1:1979 és az MSZ 7487-2:1980 szabvány előírásait kötelezően alkalmazni kell. Az ezekben előírt védőtávolságokat be kell tartani.
- b. A víziközműveket érintő tervezett műszaki megoldásokat, részletterveket az Alföldvíz Zrt. területileg illetékes divíziójánál egyeztetni szükséges.
- c. Külön felhívjuk a figyelmet, hogy az általunk üzemeltetett közművek és építmények közvetlen környezetében csak óvatos, kézi földmunka végezhető.
- d. A tervezett létesítmény ivóvízelosztó hálózat és – szennyvíz-nyomóvezeték fölé hosszirányban lehetőség szerint ne kerüljön, ahol elkerülhetetlen ott víziközmű rekonstrukció, ivóvízbekötő- elosztó- szennyvíz nyomó-vezeték kiváltás, ill. védőcsőbe helyezés szükséges.
- e. Üzemelő víziközművön mindennemű munkálatot kizárólag az Alföldvíz Zrt. végezhet, melynek költsége tárgyi beruházást terheli.
- f. A kivitelezés során és a megvalósulás után egyaránt, a víziközmű műtárgyainak, szerelvényeinek működtetését, működtethetőségét akadályozni nem lehet, fölöttük és kritikus közelségben depónia, építőanyag még ideiglenesen sem tárolható.
- g. A víziközmű hálózat elemeit, szerelvényeit csak az Alföldvíz Zrt. kezelheti!
- h. A kivitelezés megkezdése előtt munkaterület átadást kell tartani. A műszaki átadási-átvételi eljárást a beruházónak vagy képviselőjének kell kezdeményezni, melyre a meghívót az Alföldvíz Zrt. részére meg kell küldeni.
- i. A kivitelezés alatt ellenőrzési, illetve észrevételezési jogát az Alföldvíz Zrt fenntartja. Igény esetén az Alföldvíz Zrt szakközeget biztosít, mely a területileg illetékes divíziótól igényelhető. A szakfelügyelet díja az Alföldvíz Zrt árjegyzéke szerinti.
- j. A víziközmű rendszerben a kivitelezés alatt okozott kár helyreállításának költségét az Alföldvíz Zrt. a kivitelező felé érvényesíti.
- k. Az elkészült tervet az Alföldvíz Zrt. Hatósági Osztálya Közműnyilvántartó és Felmérő Csoportjához kell benyújtani közműkezelői hozzájárulás kiadásának céljából.
- l. Speciális esetekben (pl.: új nyomvonal más helyrajzi számot érint, út túloldalára kerül, nagy volumenű kiváltás) a kiváltásról vízjogi létesítési engedélyes tervet kell készíteni.
- m. A kivitelezéskor feltárt, de a tervdokumentációban nem szereplő víziközmű vezetékekről és szerelvényekről (megóvva ezek állagát) az üzemeltetőt minden esetben értesíteni kell, az esetlegesen szükséges átalakítások elvégzése miatt.

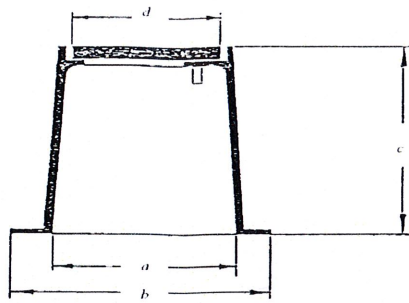
- n. Amennyiben nem tarthatók a védőtávolságok, úgy a víziközműveket ki kell váltani, speciális esetben bevédeni.
- o. A kivitelezett munka megvalósítási rajzát jogosultsággal rendelkező szakember által készített geodéziai bemérése alapján kérjük, papír alapon és digitális formátumban ( ITR vagy DXF) kell az Alföldvíz Zrt. részére megküldeni. A geodéziai bemérést EOV koordináta rendszerben kell elvégezni!
- p. Amennyiben a tervezett létesítmény mentén üzemeltetésünkben lévő víziközmű hálózat halad, az alépítményi munkálatokat úgy kell meghatározni, hogy a víziközmű hálózat és elemei ne sérüljenek. Érintett, megközelített, ill. párhuzamos víziközmű haladásnál kérjük az ide vonatkozó szabványok és az érvényben lévő védőtávolságok (de min. 1,00 m) betartását.
- q. A munkálatok végzése során „kitakart” üzemelő vízvezetékek mechanikai védelemről kivitelező gondoskodni köteles.

## **2. Bizonytalan víziközmű nyomvonal esetében**

- a. A kivitelezést megelőzően közmű feltárást kell végezni és lehetőséget kell biztosítani az Alföldvíz Zrt.-nek a feltárt vezeték nyílt árkos bemérésére. Az érintett vezeték-keresztezésnél védőcső (min. NA 100 acél) elhelyezése szükséges.
- b. Kiemelt figyelmet kell fordítani a tervezett létesítmény mentén lévő ivóvíz- szennyvíz bekötővezeték helyzetére is. (Az ivóvíz bekötővezeték magassági elhelyezkedését jó közelítéssel az ingatlan vízmérő aknájában látható vezeték, szennyvíz bekötővezeték nyomvonalát, valamint magassági helyzetét a tisztító idom, illetve tisztító akna fenékszintje alapján lehet meghatározni.)
- c. A munkálatok megkezdése előtt az ivóvízvezetékek nyomvonalának pontosítása szükséges kutatóárkos kézi feltárással.
- d. A munkálatok végzése során talált, de a terven nem szereplő vízhálózati elemet, szerelvényt kérjük bejelenteni az Alföldvíz Zrt. területileg illetékes divíziójára.

## **3. Út, járda, kerékpárút, térburkolat, parkoló**

- a. Az Alföldvíz Zrt. üzemeltetésében lévő, a megvalósuló építmény által érintett vízvezetési csomópontok fedlapjait - csapszáras tolózár, ill. betonkeret, tolózárakna keret és fedlap – úgy szükséges a tervben feltüntetni, hogy azokat új terepszintre, burkolatszintre kell emelni, ill. az út (padkaburkolat) osztályának megfelelő teherbírású fedlapot szükséges beépíteni. Ezeket a munkálatokat kizárólag az Alföldvíz Zrt. végezheti.
- b. Az üzemeltetésünkben lévő érintett vákuum szelepakna, nyomó- gravitációs-szennyvízcsatorna aknafedlapokat, a tervben úgy kell feltüntetni, hogy azokat új terepszintre / burkolatszintre kell emelni, ill. az út (padkaburkolat) osztályának megfelelő teherbírású fedlapok beépítése szükséges. Ezeket a munkálatokat kizárólag az Alföldvíz Zrt. végezheti.
- c. A csapszekerények szintbe helyezéséhez kizárólag 614-es csapszekerény alkalmazható.



Megnevezés	a (mm)	b (mm)	c (mm)	d (mm)	Besorolási osztály
614 A	170	210	260	110	A 15
614 A/1	120	220	210	120	A 15

- d. A jelenlegi fedlapok szintre emelése – az üzemeltetővel történő egyeztetés után – csak előre gyártott Duralevel system vagy azzal egyenértékű magasítóval kivitelezhető. A terepszintre emelési munkálatokat, kizárólag az Alföldvíz Zrt. végezheti.
- e. A burkolat alá kerülő, anyagánál, átmérőjénél és/vagy életkoránál fogva rekonstrukcióra szoruló ivóvíz- és szennyvíz nyomóvezeték szakaszokat (PE, KM-PVC, GÖV, ÜPE, kivételével minden csőanyag) a beruházás során ki kell váltani.
- f. A burkolat alá kerülő szennyvíz-csatorna állapotát, a tervezési szakaszban kamerás vizsgálattal kell felmérni. Amennyiben nem megfelelő az állapota, azt ki kell váltani, vagy béleléses rekonstrukció alá kell vetni, melyet kizárólag az Alföldvíz Zrt. végezhet, vagy végeztethet. Ennek műszaki megoldását az illetékes divíziónál egyeztetni szükséges.
- g. A tervezési szakaszban az aknák állapotáról az Alföldvíz Zrt. állapotfelmérést készít, a szükséges beavatkozásokat előírja, melyeket a tervbe be kell építeni.
- h. Amennyiben a tervezett útépités során kialakított burkolat széléhez viszonyítva az ivóvíz ellátást szolgáló objektumok (altalaj- földfeletti tűzcsap, közkifolyó, mosató idom stb.) távolsága kisebb, mint 1,5 m védőtávolság, ezek helyzetét is szükséges felülvizsgálni, ill. áthelyezni. Az áthelyezésre kerülő altalaj tűzcsap helyére csak földfeletti tűzcsap építhető be.
- i. Amennyiben az út terhelési osztálya megváltozik, vagy a műtárgy zöldterületből burkolatba kerül, a földémet cserélni szükséges. Amennyiben statikai vizsgálat bizonyítja a megfelelőségét, úgy csak a szintre emelésről kell gondoskodni, melyet kizárólag az Alföldvíz Zrt. végezhet.
- j. A vízvezeték kiváltási munkák előzetesen üzemeltetővel egyeztetett, felelős közműtervező által készített terv alapján kivitelezhetőek. Amennyiben attól - műszaki okok miatt - el kell térni, a módosítást a tervező végezheti az Alföldvíz Zrt. területileg illetékes divíziójának hozzájárulásával, a kivitelezés csak ezt követően folytatható. A tervezés kötelezettsége alól – amennyiben arra jogszabályi előírás nincs – az Alföldvíz Zrt. adhat felmentést.

- k. A burkolat építés műszaki átadására a fedlapok, csapszekrények nyithatóságát biztosítani kell.
- l. A kivitelezett munka megvalósítási rajzát jogosultsággal rendelkező szakember által készített geodéziai bemérése alapján kell elkészíteni, továbbá papír alapon és digitális .DXF formátumban részünkre megküldeni. A geodéziai bemérést EOV koordináta rendszerben kell elvégezni!
- m. A közművek üzembe helyezési eljárása az útépítés műszaki átadás-átvételét követően kell, hogy megtörténjen.

#### **4. Erős, vagy gyengeáramú földkábel**

- a. Az érintett vezeték-keresztezésnél védőcső (min. DN 100 acél, vagy PE 110) elhelyezése szükséges.

#### **5. Csapadékcsatornák (nyílt, zárt)**

- a. Csapadékelvezető árok rehabilitációja, vagy új létesítése során a beruházónak az ivóvízvezeték nyomócső keresztezéseknél tisztázni kell a vezetékek, és a tervezett árokfenék magassági elhelyezkedését. (Csőtető, árokfenék egymáshoz való viszonyát.) Amennyiben ez az érték 50 cm-nél nagyobb, úgy átalakítás, védelem nem szükséges. Ha ez az érték 50 cm-nél kisebb, úgy a nyomott vezeték ki kell váltani, vagy csőáteresz alkalmazásával kell védeni. (Az áteresz és a csővezeték egymáson nem fekdühet.)
- b. Nem elsődleges, de megoldás lehet az 50 cm-nél kisebb takarások esetén a szakszerű (víztaszító) csővezetéki hőszigetelés, mederburkolati (mechanikai) védelemmel. A csővezetéki takarás - a mederburkolat vastagságát is beszámítva - nem lehet kisebb 20 cm-nél.
- c. Víziközmű rézsűben, vagy a csatorna fenék alatt a csatornával párhuzamosan nem haladhat.
- d. A tervben a víziközmű keresztezések és kiváltások részletterveit kiviteli terv szinten ki kell dolgozni és az Alföldvíz Zrt.-nek egyeztetésre be kell nyújtani.

#### **6. Vasúti pályák, közutak, gyorsforgalmi utak és objektumok**

- a. A víziközműveket érintő vasutak és közutak terveinél a keresztezéseket és a szükségessé váló kiváltásokat kiviteli terv szinten meg kell tervezni és az Alföldvíz Zrt.-vel egyeztetni kell.



**FGSZ FÖLDGÁZSZÁLLÍTÓ ZÁRTKÖRŰEN MŰKÖDŐ RÉSZVÉNYTÁRSASÁG**  
**Kecskeméti Földgázszállító Üzem**

H-6000 Kecskemét, Szolnoki hegy 232.; 6001 Kecskemét, Pf. 61; Telefon: +36-76-502-787; Fax: +36-76-886-352;  
E-mail: info@fgsz.hu; Web: www.fgsz.hu

**KÖVIMET mérnöki, Tervező és Szolgáltató Kft.**

**Békéscsaba**  
Gyümölcsös u. 25.  
5600

Dátum: 2017. április 13.  
Iktatószám: 497-17-... /2017.  
Ügyintézőnk: Tóth Sándor  
Telefon: 20/424-95-34  
Fax: 68/429-010/64-463

Hiv. szám: UT412-3/2017  
Ügyintézőjük: Kántor Adrienn



FGAA049865T

**Tárgy: Fenntartható település közlekedésfejlesztés Medgyesbodzás és Gábortelep összekötő kerékpárút építésével**

Tárgyi beruházással kapcsolatban a részünkre megküldött 1 számú átnézeti helyszínrajz alapján az alábbi nyilatkozatot tesszük:

A beruházás Társaságunk tulajdonában vagy üzemeltetésében lévő létesítményt nem érint.

A létesítési engedély kiadásához és a beruházás megvalósításához feltételek nélkül hozzájárulunk.

Jelen nyilatkozatunk a kiadástól számított 2 évig érvényes, és csak a tárgyi munkával kapcsolatban használható fel.

Tisztelettel:

  
**Bundula Erika**  
üzemvezető

FGSZ FÖLDGÁZSZÁLLÍTÓ ÜZEM  
Kecskeméti  
Földgázszállító Üzem  
12.

  
**Bucskó Ernő**  
üzemviteli csoportvezető

Kapják: Címzett  
Ui.

